

SOUHLAS VLASTNÍKA NEMOVITÝCH VĚCÍ (POZEMKŮ)

s dočasným zábořem, kácením a dotčením ostatního majetku pro potřeby zpracování projektové dokumentace a povolení stavby dle zákona č. 183/2006 Sb., o územním plánování a stavebním řádu (stavební zákon), ve znění pozdějších předpisů.

Stavba: Jílovský potok ř. km 0,810 - 1,015 v Děčíně, úprava - Bezručova ulice - projektová dokumentace
Investor: Povodí Ohře, státní podnik, Bezručova 4219, 430 03 Chomutov
Vlastník pozemků: Sportovní klub Děčín, z.s., Maroldova 1279/2, Děčín I-Děčín, 40502 Děčín
Kontakt (tel, email): Jaroslav.calda@seznam.cz, 606 622 413

1. Dotčené pozemky: (dotčené pozemky a rozsah záborů jsou vyznačeny na příloze Situace stavby)

| Parcelní číslo | katastrální území | celková výměra (m ²) | výměra dočasného záboru (m ²) | výměra trvalého záboru (m ²) | omezení dispozičních práv |
|----------------|-------------------|----------------------------------|---|--|-------------------------------|
| 3720/5 | Podmokly | 2844 | 150 | 0 | Věcné břemeno (podle listiny) |

2. Popis stavby a účel využití pozemku:

Stavbou dochází k obnově břehového opevnění Jílovského potoka v úseku mezi ulicemi Ruská a Plzeňská. Dotčený pozemeky p.č. 3720/5 bude stavbou využíván jako zařízení staveniště.

V místě zařízení staveniště na dotčených pozemcích předpokládáme parkování mechanizace a ukládání stavebního materiálu.

Předpokládaná doba provádění stavby: 2024-2027. Přesný harmonogram bude znám po výběru zhotovitele a sestavení přesného harmonogramu prací.

3. Specifikace majetku dotčeného trvalým a dočasným zábořem:

Prostory v blízkosti hřiště

4. Vlastník pozemků souhlasí s umístěním a realizací stavby na výše uvedených pozemcích

a) dočasný zábor

Podmínky souhlasu:

Cena za pronájem pozemků dočasně dotčených stavbou bude stanovena dle Výměru Ministerstva financí 01/2010. pro dané k.ú. činní tato cena 25 Kč/m²/rok.

Předpokládaná doba trvání dočasného záboru: 18 měsíců.

b) vlastník pozemků souhlasí s dotčením ostatního majetku na uvedených pozemcích

Podmínky:

.....
.....

c) Podmínky dotčení inženýrských sítí včetně přípojek, podzemních objektů (zachování, přeložení, vyvěšení IS):

.....
.....

Závěrečná ustanovení:

Vlastník pozemků prohlašuje, že byl seznámen s připravovanou projektovou dokumentací.

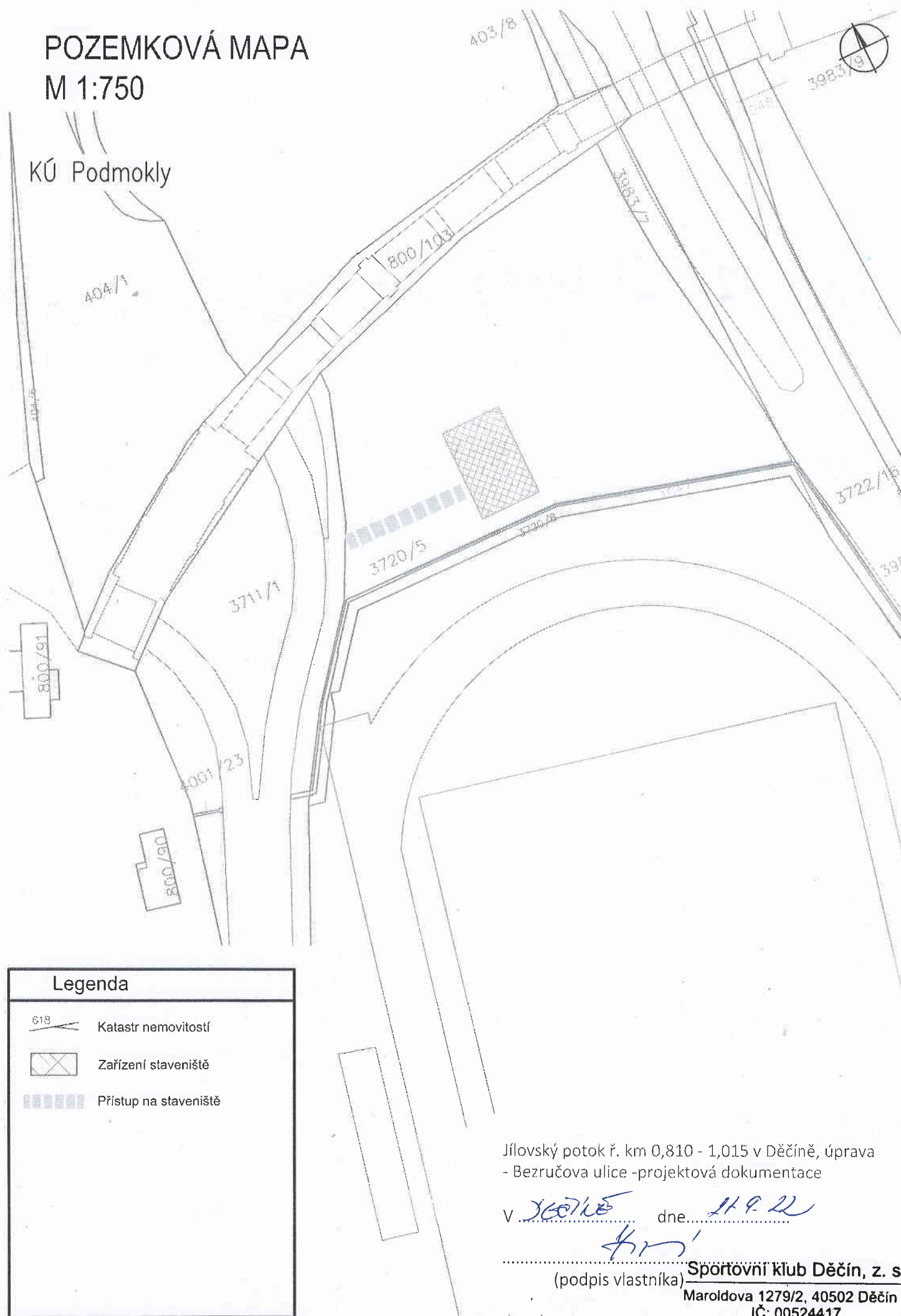
Vlastník souhlasí s případným vynětím pozemku ze ZPF (LPF).

Zahájení prací bude vlastníku oznámeno min. 1 měsíc předem zástupcem investora.



Stavbou dočasně dotčené pozemky budou po dokončení prací uvedeny do původního stavu na náklady investora a protokolárně předány zpět do užívání, pokud není dohodnuto jinak. Případně vzniklé škody uhradí investor dle platné legislativy.

POZEMKOVÁ MAPA M 1:750

KÚ Podmokly



Legenda

- 618 Katastr nemovitostí
-  Zařízení staveniště
-  Přístup na staveniště

Jílovský potok ř. km 0,810 - 1,015 v Děčíně, úprava
- Bezručova ulice -projektová dokumentace

V 30.11.22 dne 11.9.22


(podpis vlastníka) **Společnost klub Děčín, z. s.**

Maroldova 1279/2, 40502 Děčín 1
IČ: 00524417